

Topographischer Stadtplan 1 : 10000

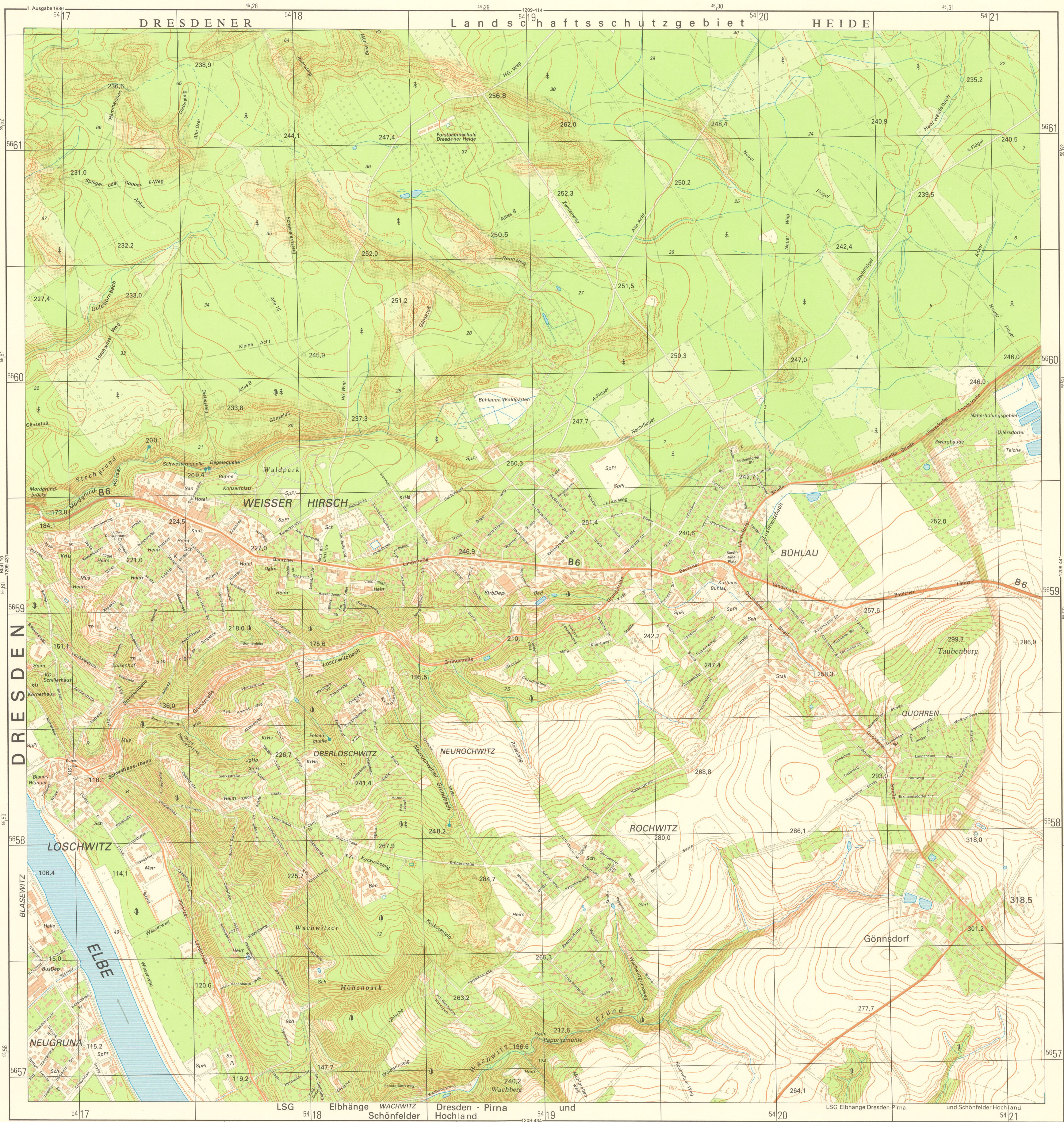
(Ausgabe für die Volkswirtschaft)

1209-432 Dresden-Weißer Hirsch

Straßenverzeichnis: siehe Beiheft

Diese Karte ist gesetzlich geschützt. Vervielfältigungen sind nur mit Genehmigung des Herausgebers zulässig. Als Vervielfältigung – auch von Teilen – gelten z.B. Nachdruck, Fotokopie, Mikroverfilmung, Digitalisierung, Scannen, Speichern auf Datenträgern sowie Abzeichnung.

Topographischer Stadtplan Dresden und Pirna Blatt 11
Land Sachsen

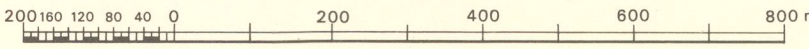


Geodätische Grundlage
Bezugsellipsoid: Erdellipsoid von Bessel
3° Meridian-Streifen-system
Höhensystem: HN (Höhennormal)

Stand der Unterlagen: 1989

1 : 10 000

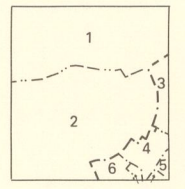
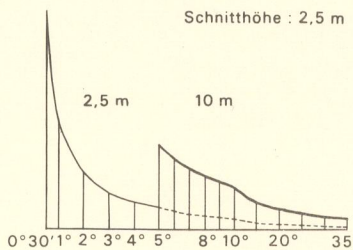
1 cm auf der Karte = 100 m in der Natur



© Herausgegeben: Ministerium des Innern
Amt für Vermessungs- und Kartenwesen
1991

Neigungsmaßstab

Schnitthöhe : 2,5 m



Land Sachsen
1 Stadtk Dresden
2 Stadtk Nord
3 Stadtk Ost
4 Kreis Dresden
5 Kreis Weißitz
6 Kreis Gönnsdorf
7 Kreis Pappitz
8 Kreis Rockau